
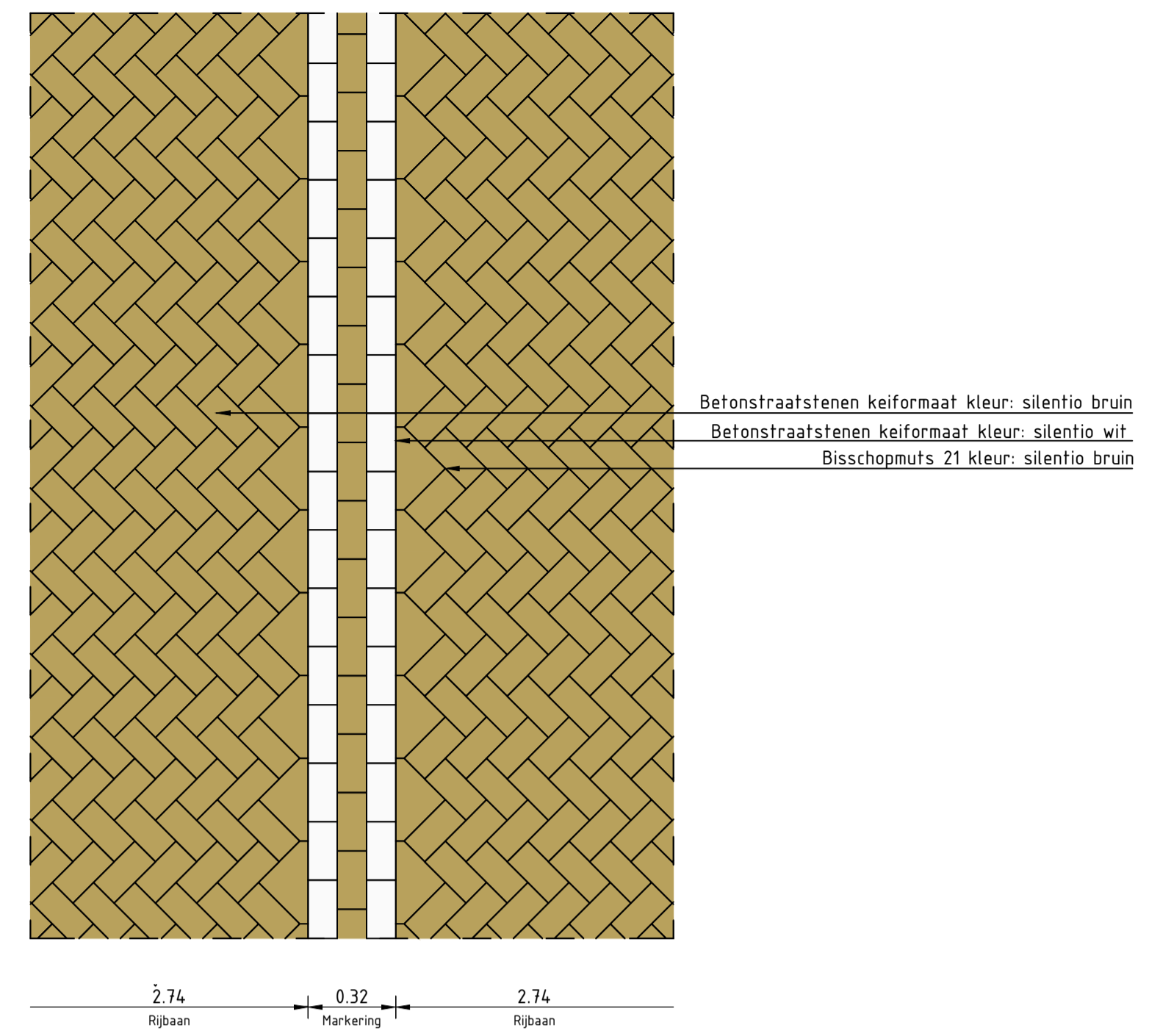



Detail 1: Langmarkering  
Schaal 1:20



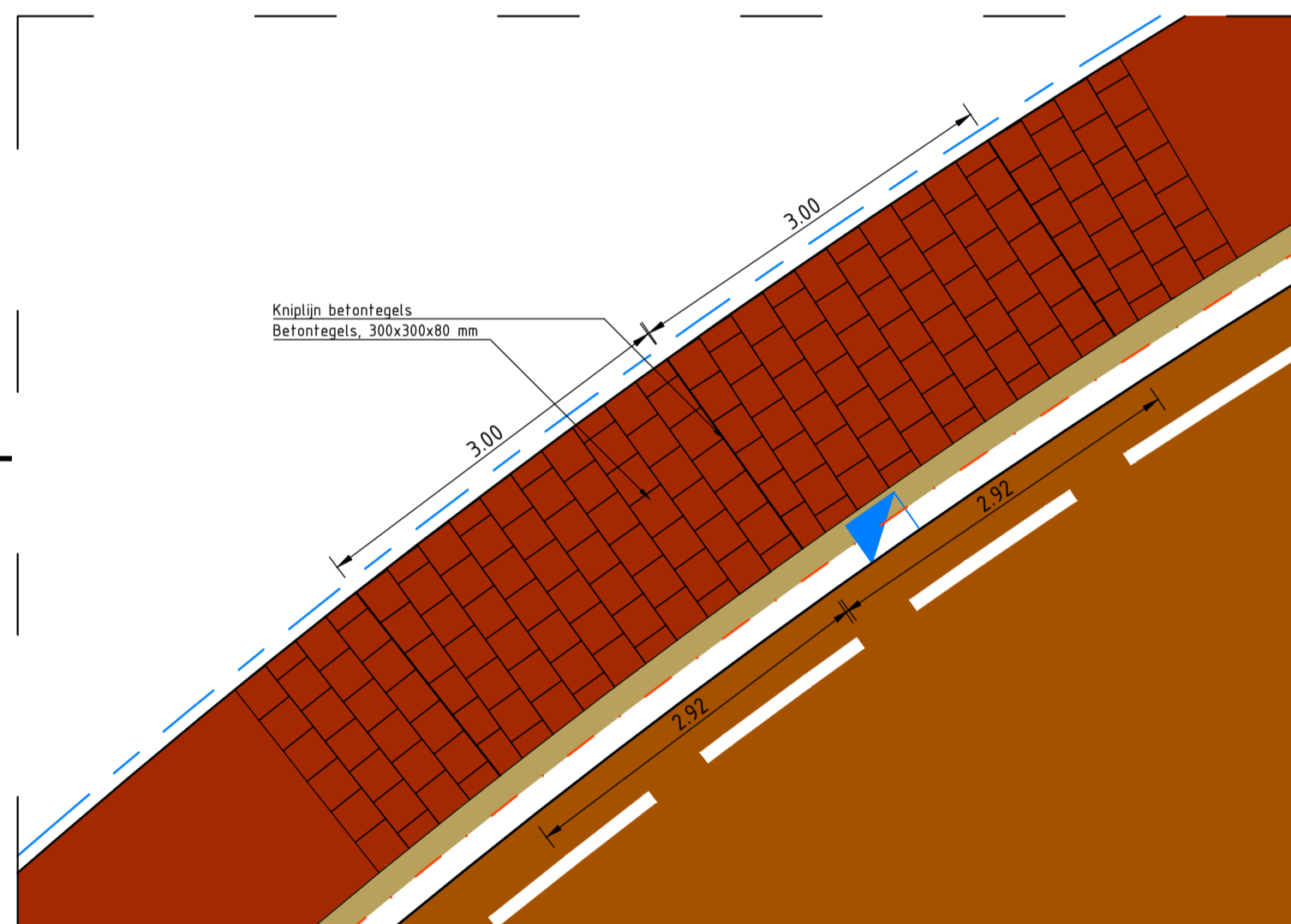
Detail 2: Markering fietssurgestiestrook  
Schaal 1:20



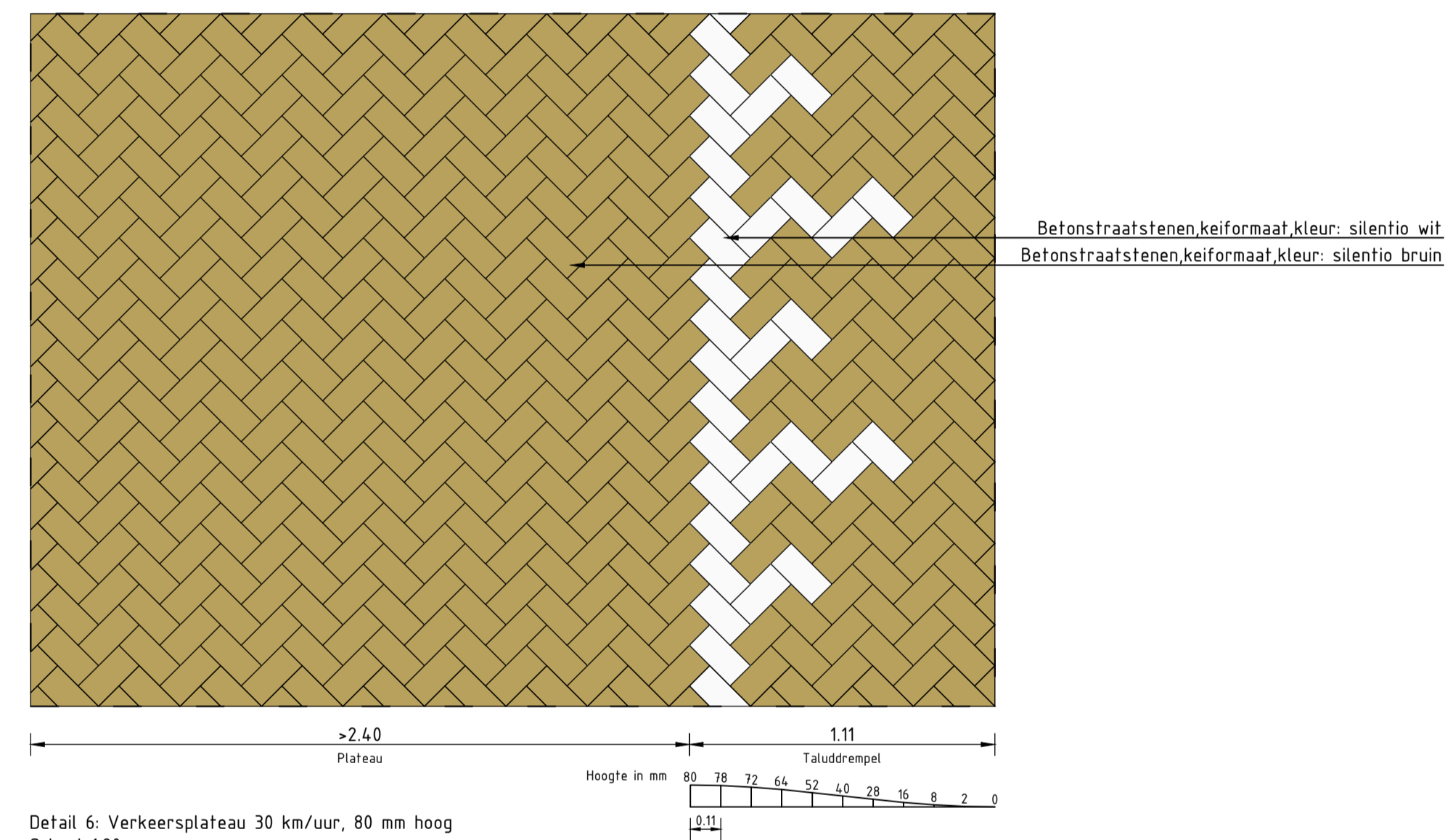
Detail 3: Doorgetrokken middenmarkering  
Schaal 1:20



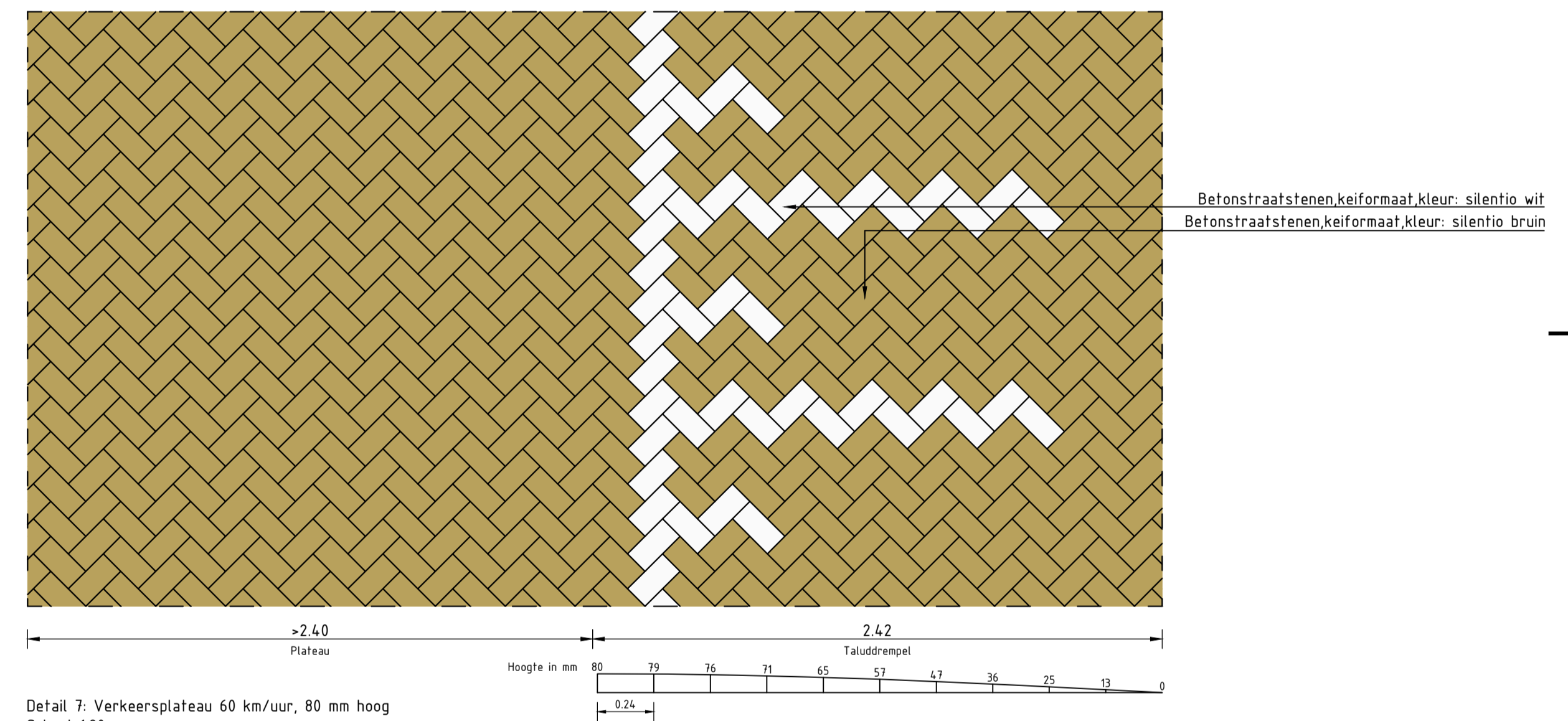
Detail 4: Rabatstrook traverse  
Schaal 1:20



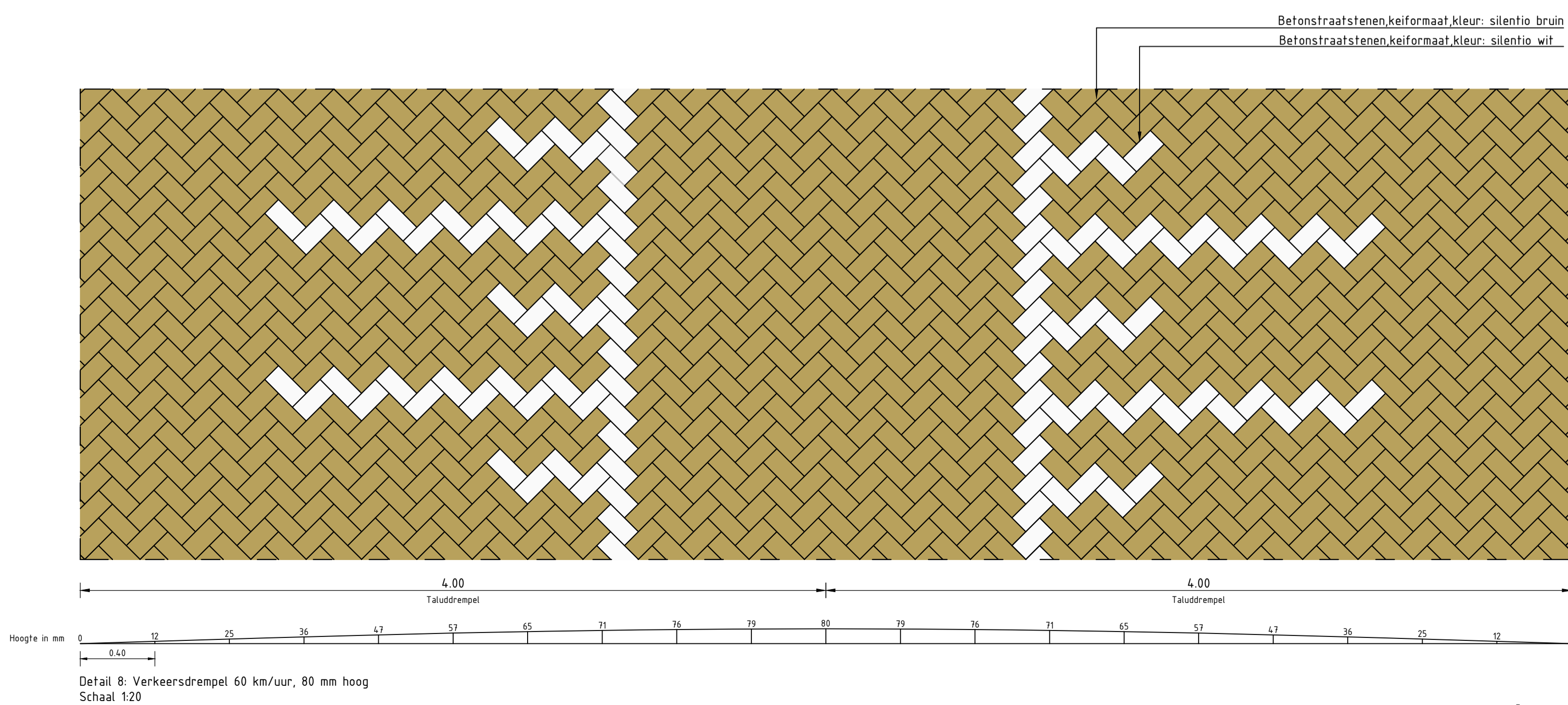
Detail 5: Kniplijnen fietspad t.h.v. bocht viaduct  
Schaal 1:20



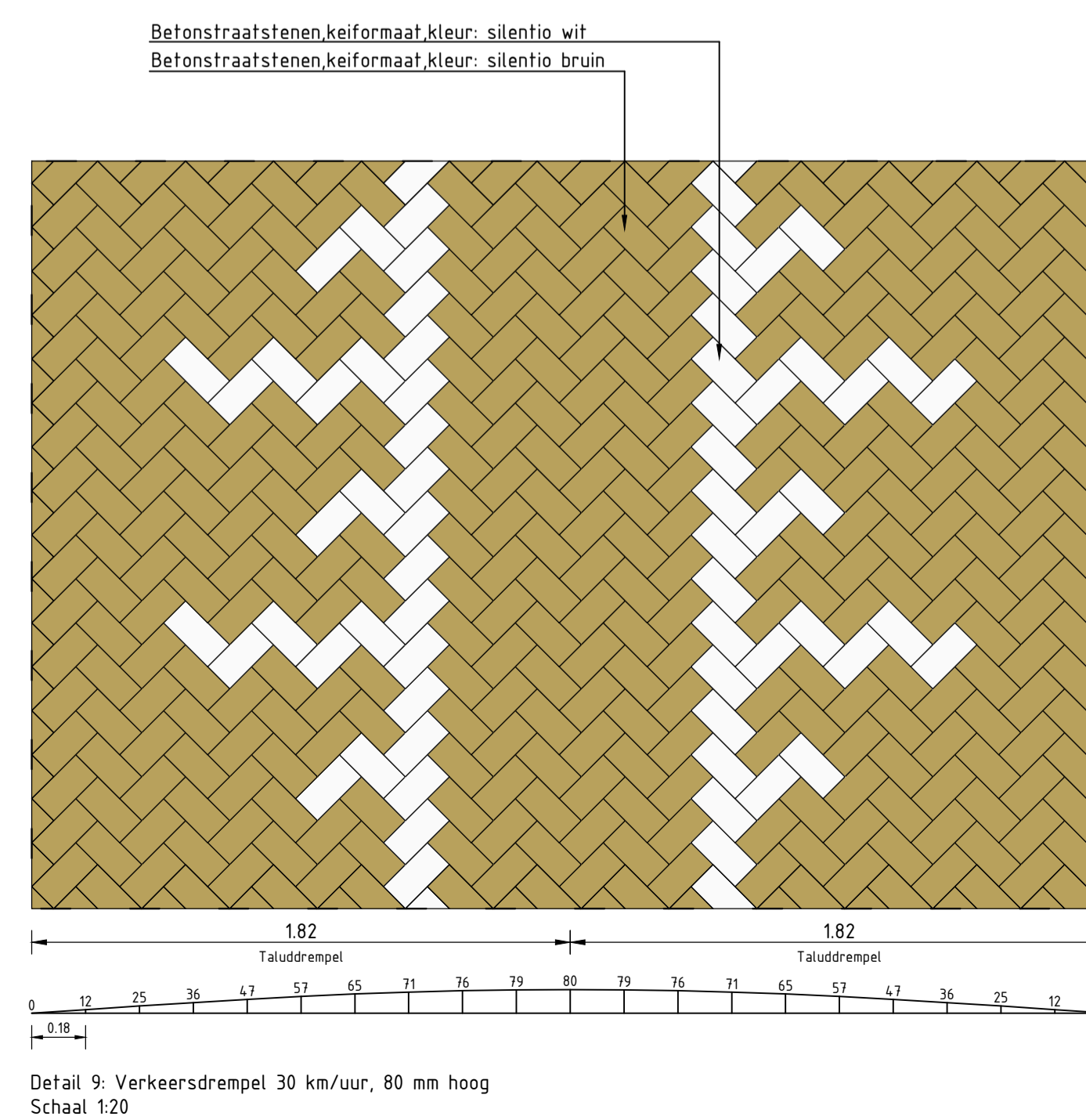
Detail 6: Verkeersplateau 30 km/uur, 80 mm hoog  
Schaal 1:20



Detail 7: Verkeersplateau 60 km/uur, 80 mm hoog  
Schaal 1:20



Detail 8: Verkeersdrempel 60 km/uur, 80 mm hoog  
Schaal 1:20



Detail 9: Verkeersdrempel 30 km/uur, 80 mm hoog  
Schaal 1:20

### Opmerkingen

- Maten in meters, tenzij anders vermeld
- Peilmaten in meters t.o.v. N.A.P., tenzij anders vermeld
- Materiaalmaten en diameters in millimeters, tenzij anders vermeld

Wijziging	Datum	Omschrijving	WB	DR	HJ
v1-0	05-05-2026	Concept IJ	WB	DR	HJ
v0-1	21-04-2026	Concept IJ	WB	MD	HJ



**C2 Akertech Zuid**  
Engineering en advisering  
voor de buitenruimte

info@c2akertech.nl  
www.c2nederland.nl

's-Hertogenbosch | Arnhem  
+31 (0) 88 040 56 00

Project: **Herstraten het Lint**  
Onderdeel: **Details elementenverharding**  
Opdrachtgever: **Gemeente Geertruidenberg**

Formaat: A1  
Schaal: 1:20  
Projectnummer: 25043

Fase: UO  
Status: CONCEPT

Tekeningnummer: 25043-409  
Versie: v1-0